Sotkamon pyöräilyreitit nro12 ja13
Kunto- / kulttuurireitti, keskivaativa

Kajaani 69 km, ympyräreittinä 71 km
Paltaniemi 85 km, ympyräreittinä 87 km

NUASEN YMPÄRI

Kajaani on vanha kulttuurikaupunki ja maakuntakeskus. Kaupunki on tunnettu maailman pohjoisimmasta keskiaikaisesta kivilinnastaan, Elias Lönnrotista ja Eino Leinosta sekä Suomen suurimmasta varuskunnastaan. Paltaniemi oli aikoinaan koko Kainuun emäpitäjä, muistona noista ajoista on jäljellä vuonna 1727 käyttöön vihitty ainutlaatuinen kuvakirkko. Koko Paltaniemen kylä huokuu historiaa museoteineen, Eino Leino taloineen ja Keisaritalleineen.

Molemmat Kajaanin reitit tarjoavat kulkijalleen kulttuurimaisemia ja -palveluja. Paitsi pitkinä kuntopyöräilyreitteinä reitit soveltuvatkin myös retkipyöräilijälle esimerkiksi kahden päivän retkeksi. Kajaanissa on useita yöpymispaikkoja.

Reittikuvaus

Ympyräreitille voi poiketa mistä kohdasta tahansa ja se on kierrettävissä sekä myötä- että vastapäivään. Nämä reittikuvaukset alkavat Katinkullan risteyksestä ja etenevät vastapäivään.

Kajaaniin suuntautuvat reitit erkanevat Vuokatin kierrokselta Katinkullan risteyksessä ja etenevät Nuasjärven pohjoispuolitse Kajaaniin. Lyhempi reitti kulkee Kuluntalahden ja Takkarannan peltomaisemien halki kohti Kajaanijoen vartta. Joen rannalla Onnelan alueella on hyvä uimaranta ennen keskustaa.

Pidempi reitti jatkaa Kuluntalahden jälkeen Kirkkoahon vanhaa mutkaista kylätietä Paltaniemen suuntaan. Paltaniemen lentokentän kierrettyään reitti saapuu vanhaan kylämaisemaan. Reitin varrelta löytyvät lähes kaikki tärkeimmät alueen nähtävyyksistä. Paltaniemeltä reitti jatkuu Kajaanin keskustaan. Teppanasta, joen pohjoisrannalta, laskeuduttaessa vanhalle sillalle edessä on Kajaanin linna sekä joenvarren nähtävyydet ja puistot. Kajaanista molemmat reitit palaavat Nuasjärven eteläpuolista valtatie 6:ta kohti Vuokattia.

Matkan kesto ja vaikeustaso

Molemmat reitit ovat suhteellisen haastavia ja soveltuvat kokeneille pyöräilijöille. Lyhemmälle reitille kuntopyöräilijä voi varata aikaa viitisen tuntia. Pidemmälle reitille aikaa pitää kuntopyöräilijän varata kuutisen tuntia. Retkipyöräilijä varatkoon pidemmän ajan. Molemmat reitit kulkevat kokonaisuudessaan päällystettyjä maanteitä tai kevyen liikenteen väyliä pitkin.

Reittien haastavuutta lisäävät korkeuseroiltaan haastavat vaarojen ylitykset. Vaativin nousu vesistön pohjoispuolisella osuudella on Leihunvaara (250 mpy). Vesistön eteläpuolisella osuudella korkeimmat vaarat ovat Kontinjoen jälkeen kohoava Soidinvaara (207 mpy) ja pian sen jälkeen Korholanmäki (226 mpy). Erityisesti vesistön eteläpuolinen valtatie 6 on aika ajoin runsasliikenteinen ja sen varrella ei ole leveää piennarta.

Varusteet

Vaihdepyörä on erittäin suositeltava mäkien ja reitin pituuden vuoksi. Mukaan kannattaa myös varata ainakin juotavaa. Matkan varrella Kajaanissa ja Paltaniemellä on useita kahviloita ja kauppoja.

Reittiä ei ole opastettu maastoon, jonka vuoksi pyöräillessä kannattaa huomioida kevyen liikenteen ja autoliikenteen opasteet.

Lähtö- ja paluupaikka

Reitti erkanee Vuokatin kierrokselta Katinkullantien risteyksestä ja palaa sille Kattikeskuksen luona.

© Sotkamon kunta
Pysy Reitillä -ympäristöhanke

SOTKAMON KUNTA
Elinkeino-, liikenne- ja ympäristökeskus
KAJAANIN AMMATTIKORKEAKOULU
UNIVERSITY OF APPLIED SCIENCES
Vipuvoimaa EU:lta 2007–2013
Euroopan unioni
Euroopan aluekehitysrahasto

NUASEN YMPÄRI

12. KAJAANI, 69 km

13. PALTANIEMI, 85 km

REITTI KAJAANIIN: Pohjavaarantie (Sotkamo) / Vuokatintie/Kulunnantie (Kajaani) 25,5 km – Takkarannantie 7 km – Kuurnantie 1,3 km – radan varren pyörätie 0,6 km – Onnelantie 0,1 km – Onnelanpolku 0,5 km – jokirannan pyörätie 1,2 km – Lönnrotinkatu 0,5 km – valtatie 6 / Sotkamontie (Kajaani) / Kajaanintie (Sotkamo) 27,6 km – Vuokatintie 5,3 km

REITTI PALTANIEMEN KAUTTA KAJAANIIN: Pohjavaarantie (Sotkamo) / Vuokatintie/Kulunnantie/Kirkkoahontie (Kajaani) 32,4 km – Hannusrannantie 3,8 km – Sutelantie/Pappilanniementie 5,7 km – Hövelöntie 2,4 km – Paltaniementie 6,1 km – Ahontie 0,5 km – Brahenkatu 0,4 km – Lönnrotinkatu 0,5 km – valtatie 6 / Sotkamontie (Kajaani) / Kajaanintie (Sotkamo) 27,6 km – Vuokatintie 5,3 km

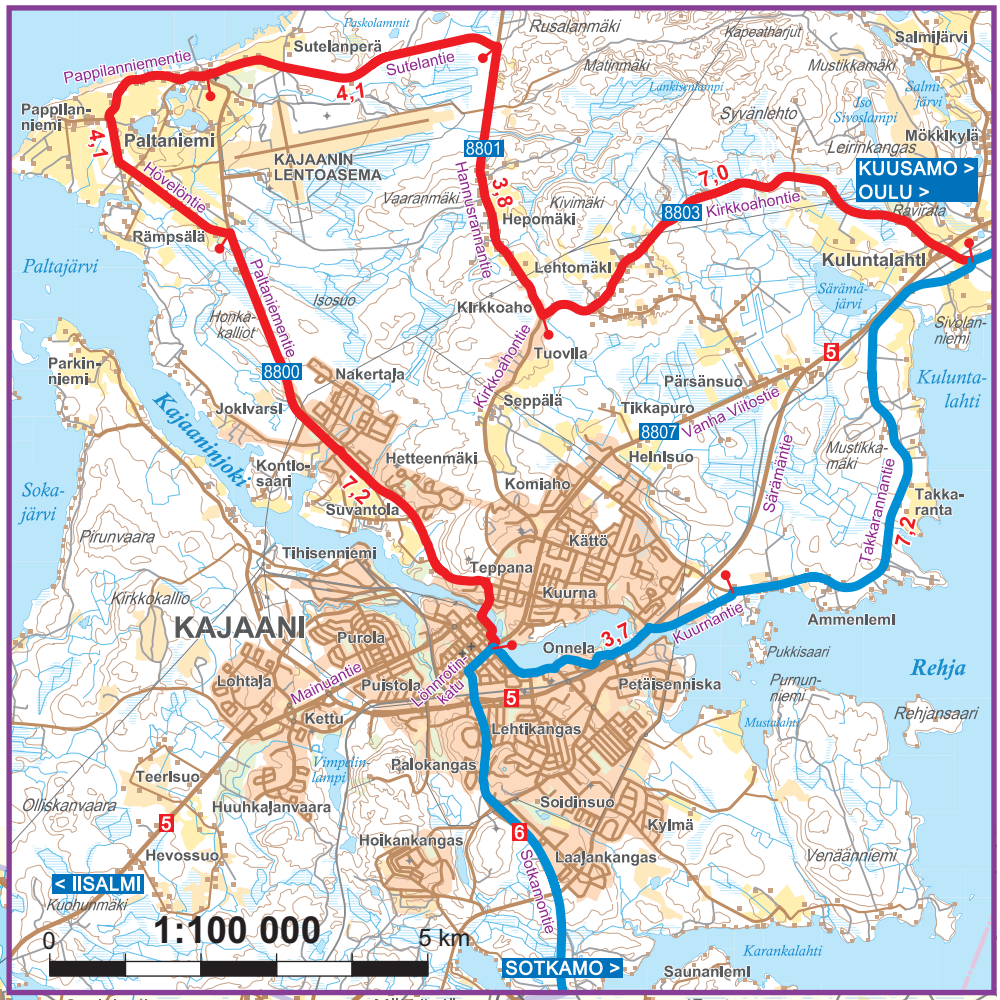

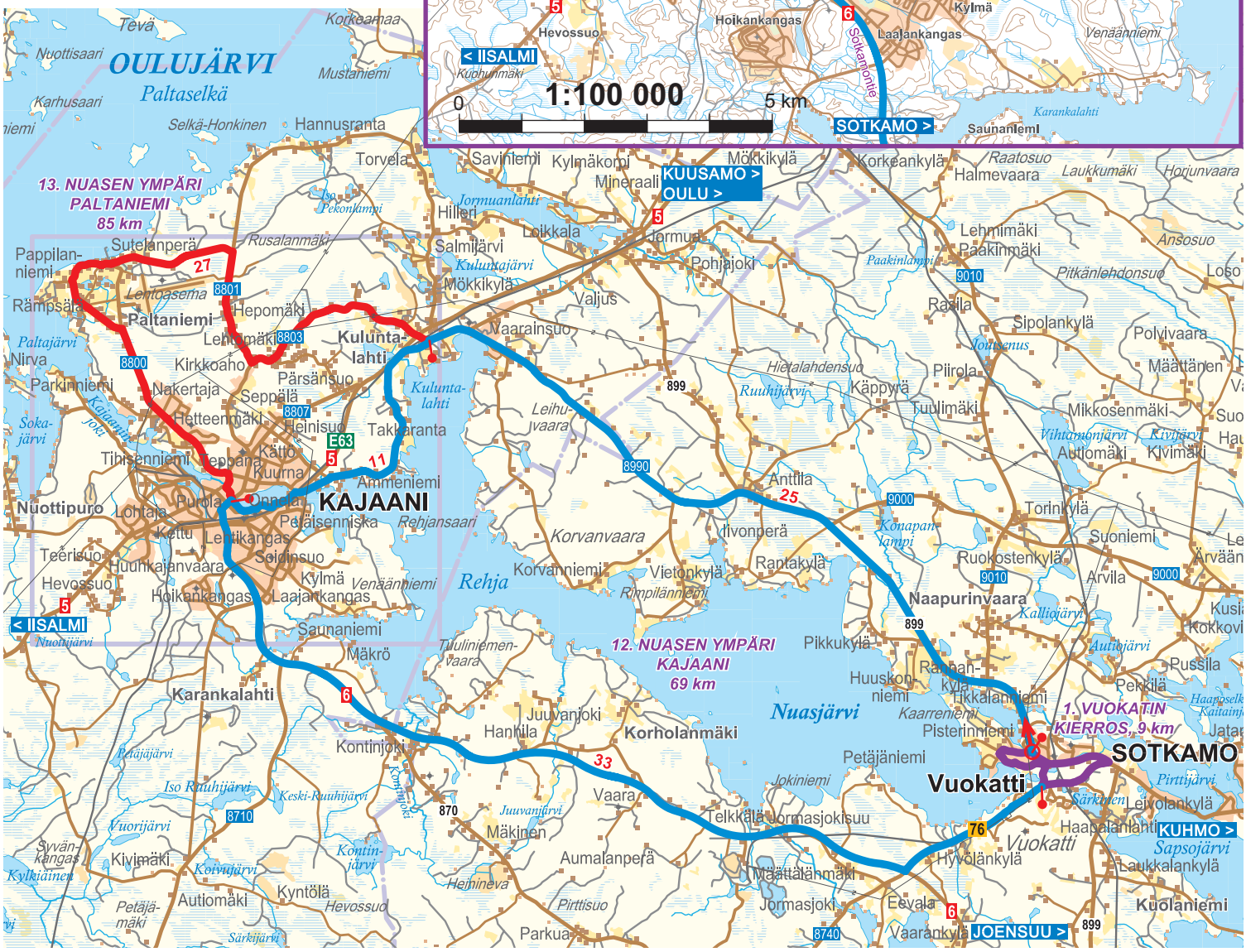

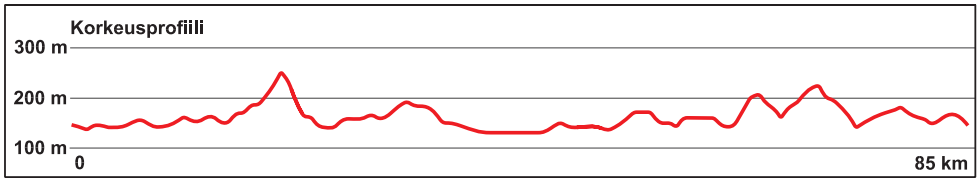

0 1:200 000 10 km

© Sotkamon kunta

Kartan valmistus: © Mapline Oy, 12/2014
Pohjakartta-aineisto: © Maanmittauslaitos
MAPLINE