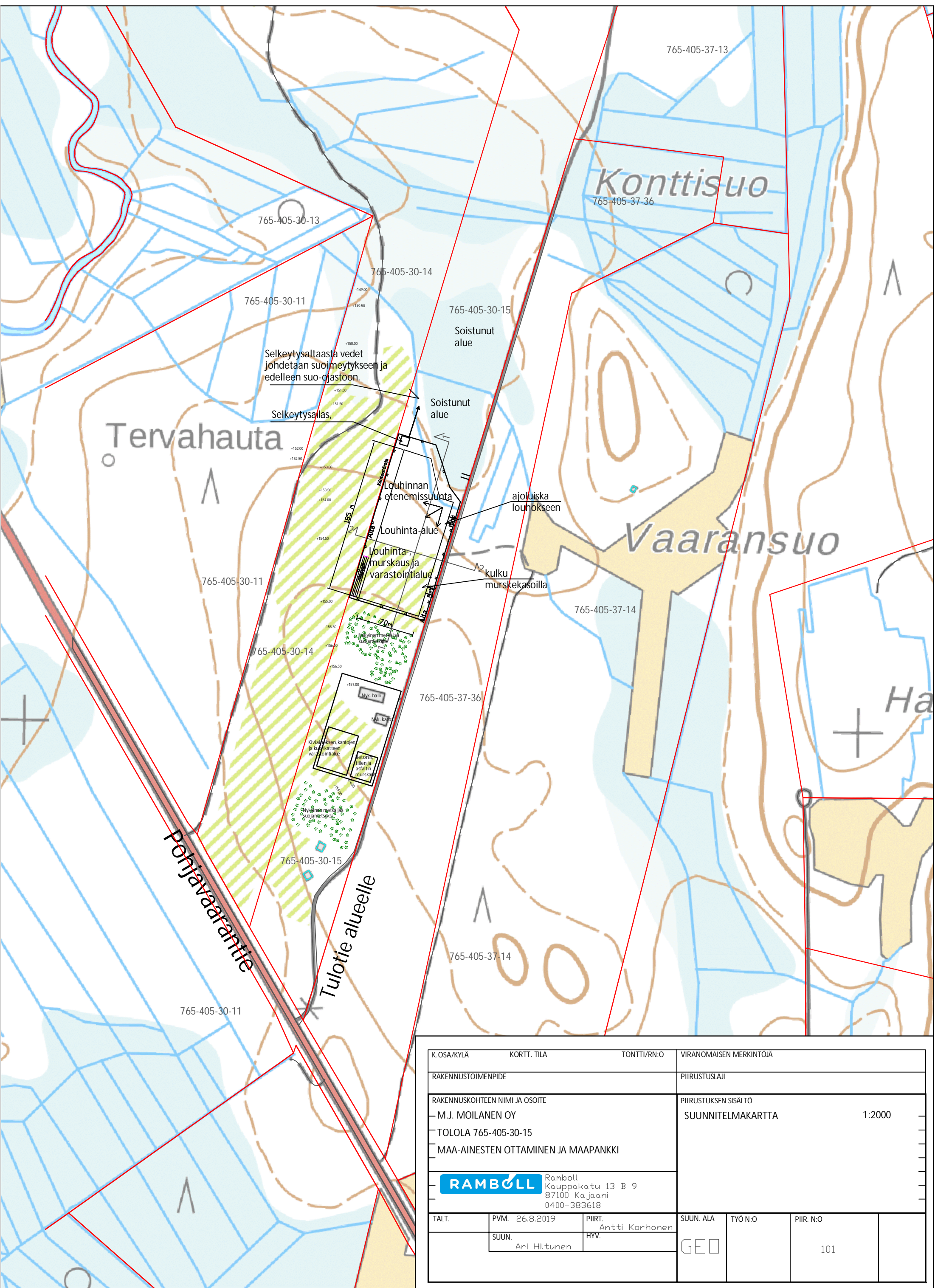




# SUUNNITTELUKOHTEEN SIJAINTI SOTKAMOSSA JA VUOKATISSA

K. OSA/KYLÄ		KORTT. TILA		TONTTI/RN:O		VIRANOMAISEN MERKINTÖJÄ	
RAKENNUSOIMENPIDE						PIIRUSTUSLAJI	
RAKENNUSKOHTEEN NIMI JA OSOITE						PIIRUSTUKSEN SISÄLTÖ	
M.J. MOILANEN OY						YLEISKARTTA	
TOLOLA 765-405-30-15						SUUNNITTELUKOHTEEN SIJAINTI SOTKAMOSSA JA VUOKATISSA	
MAA-AINESTEN OTTAMINEN JA MAAPANKKI							
		Ramboll Kauppakatu 13 B 9 87100 Kajaani 0400-383618					
TALT.	PVM. 26.8.2019	PIIRT. Antti Korhonen		SUUN. ALA	TYÖ N:O	PIIR. N:O	
	SUUN. Ari Hiltunen	HWV.		GEO		1	



Selkeytsaltaasta vedet johdetaan suoimeytykseen ja edelleen suo-otastoon.

Selkeytysallas.

Louhinnan etenemissuunta

Louhinta-alue

Louhinta-murskaus ja varastointialue

ajoluiska louhokseen

kulku murskekasoilla

Nyk. halli  
Nyk. kaappi  
Kivien ja kantojen varastointialue  
Kivien ja kantojen varastointialue

K. OSA/KYLÄ		KORTT. TILA		TONTTI/RN:O		VIRANOMAISEN MERKINTÖJÄ	
RAKENNUSOIMENPIDE						PIIRUSTUSLAJI	
RAKENNUSKOHTEN NIMI JA OSOITE						PIIRUSTUKSEN SISÄLTO	
M.J. MOILANEN OY						SUUNNITELMAKARTTA	
TOLOLA 765-405-30-15						1:2000	
MAA-AINESTEN OTTAMINEN JA MAAPANKKI							
		Ramboll Kauppakatu 13 B 9 87100 Kajaani 0400-383618					
TALT.	PVM. 26.8.2019	PIIRT.	Antti Korhonen	SUUN. ALA	TYÖ N:O	PIIR. N:O	
	SUUN.		HVV.	GEO		101	
	Ari Hiltunen						

Selkeytsaltaasta vedet johdetaan suoimeytykseen ja edelleen suo-ojastoon.

Selkeytysallas,

Soistunut alue

Louhinnan etenemissuunta

ajoluiska louhokseen

Louhinta-alue

Louhinta-, murskaus ja varastointialue

kulku murskekasoilla

765-405-30-11

765-405-37-14

765-405-30-14

765-405-37-36

Kiviaineksen, kantojen ja kuorikatteen varastointialue


Betonin, tiilen ja asfaltin murskaus

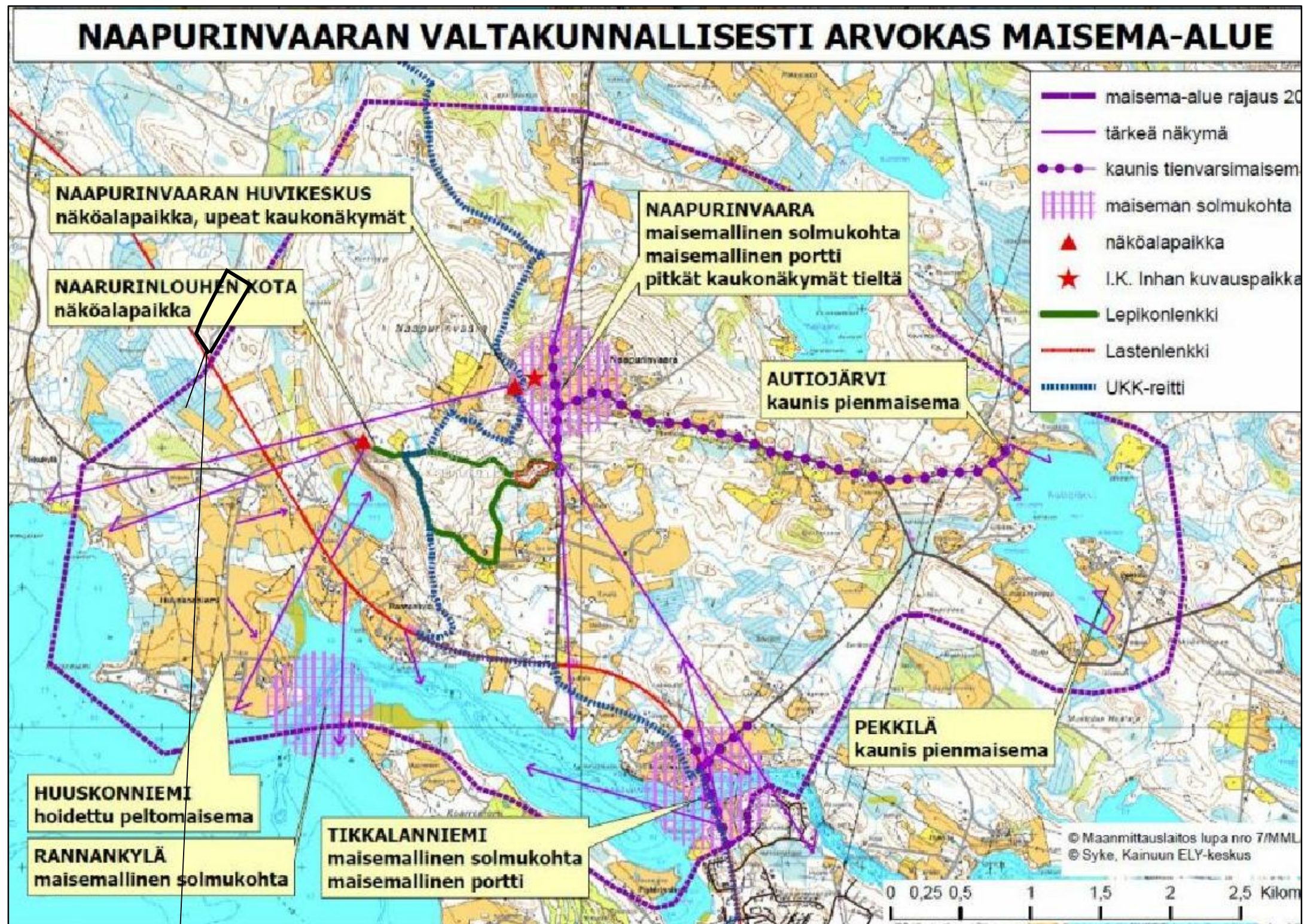
Nykyinen metsä jää suojametsäksi

765-405-30-15

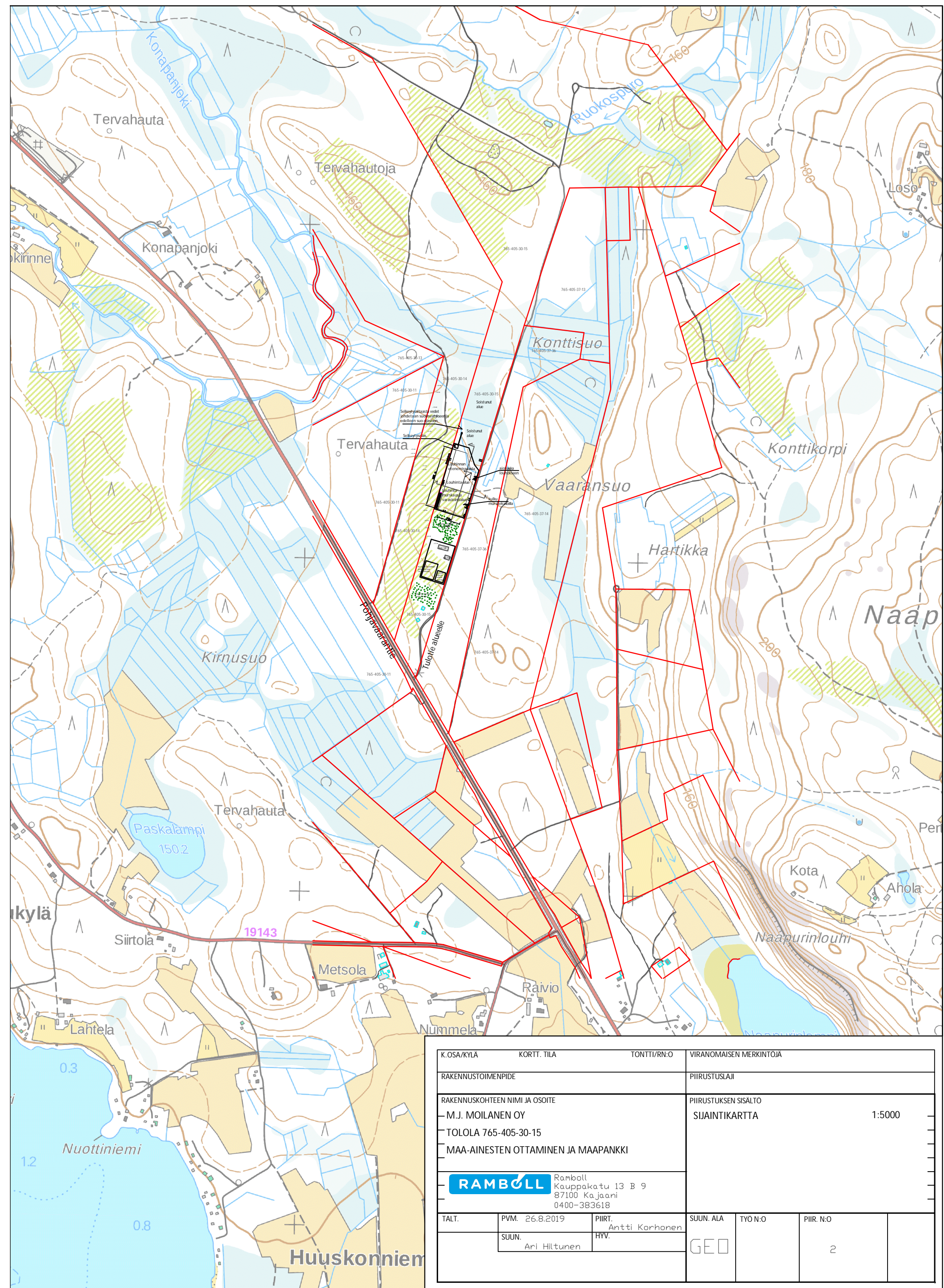
Phjälävaarantie

Hotie alueelle

K. OSA/KYLA	KORTT. TILA	TONTTI/RN:O	VIRANOMAISEN MERKINTÖJÄ		
RAKENNUSOIMENPIDE			PIIRUSTUSLAJI		
RAKENNUSKOHTEN NIMI JA OSOITE			PIIRUSTUKSEN SISÄLTO		
M.J. MOILANEN OY TOLOLA 765-405-30-15 MAA-AINESTEN OTTAMINEN JA MAAPANKKI			SUUNNITELMAKARTTA		1:1000
 Ramboll Kauppakatu 13 B 9 87100 Kajaani 0400-383618					
TALT.	PVM. 26.8.2019	PIIRT. Antti Korhonen	SUUN. ALA	TYÖ N:O	PIIR. N:O
	SUUN. Ari Hiltunen	HYV.	GEO		102



SUUNNITTELUKOHTEN SIJAINNIN NAAPURIVAARAN  
MAISEMA-ALUEEN RAJAUKSEN LÄNSI PUOLELLA.



K. OSA/KYLÄ		KORTT. TILA		TONTTI/RN:O		VIRANOMAISEN MERKINTÖJÄ	
RAKENNUSOIMENPIDE				PIIRUSTUSLAJI			
RAKENNUSKOHTEN NIMI JA OSOITE				PIIRUSTUKSEN SISÄLTO			
M.J. MOILANEN OY				SUJAINTIKARTTA			
TOLOLA 765-405-30-15				1:5000			
MAA-AINESTEN OTTAMINEN JA MAAPANKKI							
Ramboll Kauppakatu 13 B 9 87100 Kajaani 0400-383618							
TALT.	PVM. 26.8.2019	PIIRT.	Antti Korhonen	SUUN. ALA	TYÖ N:O	PIIR. N:O	
	SUUN.	HWV.		GEO		2	
	Ari Hiltunen						